

# RED PREDSTAVITEV POTI

**Lesarska gozdna učna pot** je namenjena šolskim skupinam, pohodnikom, sprehajalcem, rekreativcem, torej vsem, ki jih zanima ta bogat življenjski prostor.

Začetek poti je pri Lesarski šoli Maribor, kjer je tudi parkirišče in avtobusna postaja. Na vstopni tabli je skica poti z označenimi stojišči. Pot se od vstopne table nadaljuje levo po asfaltirani cesti cca. 100 metrov do začetka gozda. V gozdu je postavljenih 13 tabel, ki opisujejo najpogostejše drevesne vrste mešanega nižinskega gozda z zanimivo interpretacijo nekaterih njihovih lastnosti. Del poti se vije nad obrežjem reke Drave, kjer se ponuja čudovit razgled na reko in preko nje vse do Kozjaka.

## Začetek in konec poti:

vstopna tabla pri Lesarski šoli Maribor,  
Lesarska ul. 2, Maribor

## Izredna dostopnost:

1. lokalni avtobus št. 4 vozi iz centra Maribora do Lesarske šole
2. peš iz centra Maribora po desnem bregu reke Drave (proti toku) – hoje cca. 1h
3. z avtomobilom do Lesarske šole Maribor, kjer je parkirišče

## Težavnostna stopnja:

nezahtevna, celotna pot je v ravnini, priporočamo primerno obutev za hojo po gozdu

## Dolžina poti:

2 varianti: krajša cca. 1,5 km, daljša cca. 2 km (obe imata isti začetek in konec).

## Potreben čas:

1-2 uri počasne hoje, vključujoč postanke ob tablah

## Oznaka poti:

modro-rumena okrogla markacija

**Strokovno vodenje:** po vnaprejšnjem dogovoru z Lesarsko šolo Maribor, tel.: 02/421 66 58

**Opis poti:** Je krožna pot, na kateri je postavljenih 14 tabel: 1 vstopna tabla, kjer je izrisan načrt poti in 13 tabel z opisi. Prvih 8 tabel je skupnih, nato se pot razcepi na krajšo in daljšo različico, ki se na koncu pri 14. tabli ponovno združita. Skupna pot nato vodi do zaključka pri vstopni tabli.

## Skupne točke:

### 1. VSTOPNA TABLA

2. INFORMATIVNA TABLA

3. HRAST

4. BOR in JAVOR

5. SMREKA

6. KOSTANJ

7. GOZD – REKA

8. LIPA in GABER

14. MERJENJE VIŠINE DREVESA

## Krajša različica:

9. BUKEV

10. DIVJA ČEŠNJA

## Daljša različica:

11. ŠKODLJIVCI V LESU

12. TRAJNOST LESA

13. TOPOL IN RDEČI HRAST

Lesarska gozdna učna pot je nastala v sodelovanju Turističnega društva Studenci in Lesarske šole Maribor. Za strokovno pomoč se zahvaljujemo: Zavodu za gozdove Maribor, Zavodu za varovanje narave Maribor, Strokovnim službam Mestne občine Maribor, Zavodu za turizem Maribor.

Posebna zahvala velja razumevajočim lastnikom gozdov in ostalim, ki so kakorkoli prispevali k ureditvi te poti, predvsem pa študentom in profesorjem Višje strokovne šole Lesarske šole Maribor za njihove ideje, izdelavo ter postavitev informacijskih tabel.

## Zahvala vsem sponzorjem in donatorjem:



ELEKTRO MARIBOR



LESNA TIP Otiški Vrh d.d.  
Prijazni do narave in okolja



Marles hiša - moja hiša!

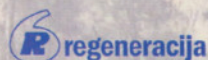
www.marles-hise.si



MIZARSTVO IN TRGOVINA



HOTELBAU



regeneracija



GBT MARKSL  
MESTNA TRGOVINA  
02/520 96 03, 041612 011  
Maribor



PBS.  
POŠTNA BANKA SLOVENIJE, d.d.  
Banka skupine Nova Kreditna banka Maribor d.d.



MERKUR

Trgovski center  
Studenci



MESTNA ČETRT  
STUDENCI



TIMBERIA d.o.o.  
gradbeništvo in predelava lesa

“ŠUMIJO GOZDOVI DOMAČI...” Te tri besede narodne pesmi nas nagovarjajo, da imamo gozdove, domače gozdove, ki nam šumijo, šumijo in govorijo .... Ohranimo to naravno bogastvo!

Vaše vtise, odzive in vprašanja pričakujemo na elektronski naslov:  
[les.je.up@gmail.com](mailto:les.je.up@gmail.com)

Zloženko je izdelalo Turistično društvo Studenci in Lesarska šola Maribor  
Priprava: Danica Požarnik in Andreja Peserl  
Foto: Gregor Požarnik  
Oblikovanje in tisk: UPRINT d.o.o., Limbuš  
Naklada: 7500 izvodov  
Maribor, maj 2009



KITAJSKI BRKI

# LESARSKA GOZDNA UČNA POT



LESARSKA ŠOLA MARIBOR  
VIŠJA STROKOVNA ŠOLA  
Lesarska ul. 2, 2000 Maribor  
[www.visjales-mb.org](http://www.visjales-mb.org)



TURISTIČNO DRUŠTVO  
STUDENCI

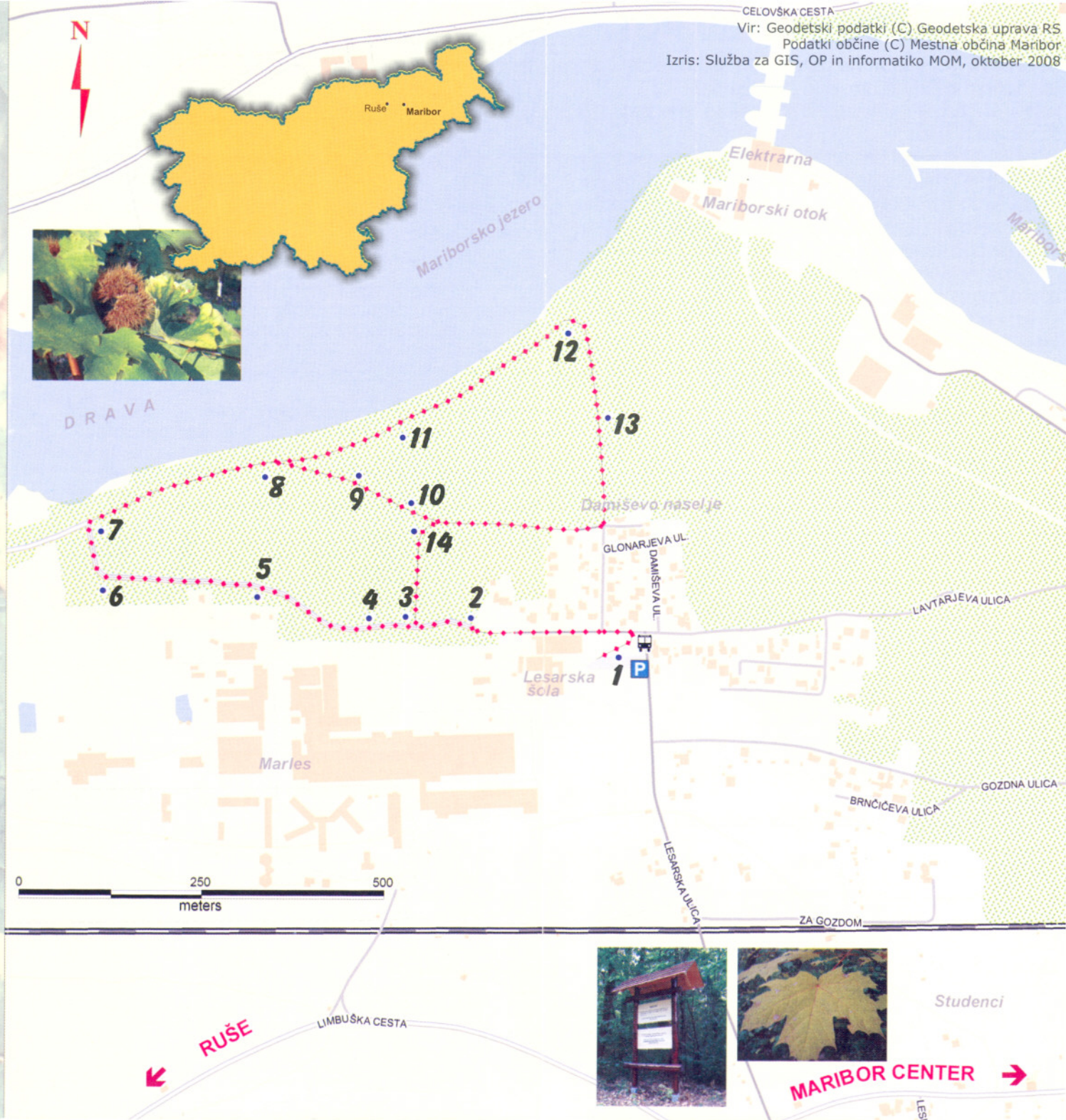
# UVOD



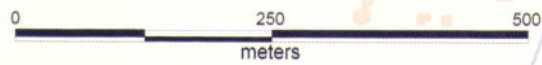
Gozd je bogat življenjski prostor, gozdne učne poti pa imajo funkcijo, da na bolj zabaven način podajajo znanja o gozdu ter osveščajo ljudi za odnos do narave. Z njimi prispevamo tudi k razvoju turizma, saj naredijo gozd bolj privlačen. Gozdovi so slovenski simbol, saj prekrivajo več kot polovico Slovenije, predvsem v višjih in strmejših legah. Les je eden izmed pomembnih naravnih virov, zato moramo z njim gospodarno ravnati.

Te misli so nas vodile k ideji, da ob deseti obletnici obstoja Turističnega društva Studenci dopolnimo ponudbo na Studencih, na zahodu mesta Maribor, kjer se nahaja Studenški gozd, del nekdanjega obširnega gozdnega območja, imenovanega Dobrava. Umeščen je na sam rob mesta na desnem bregu reke Drave, ki skupaj z reko nudi prvovrstno sprostitev v miru in svežini.

Celoten gozd je v ravnini, prepredajo ga gozdne poti, ki nudijo sprehajalcem in kolesarjem možnost nezahtevne rekreacije. Skupaj z Višjo strokovno šolo Lesarske šole Maribor, ki stoji na samem robu gozda, smo se odločili, da temu naravnemu bogastvu dodamo še poučno vsebino. Čeprav nosi ime »učna«, želimo posredovati informacije in znanje o gozdu na nešolski, bolj zabaven način.



CELOVŠKA CESTA  
Vir: Geodetski podatki (C) Geodetska uprava RS  
Podatki občine (C) Mestna občina Maribor  
Izris: Služba za GIS, OP in informatiko MOM, oktober 2008



RUŠE

LIMBUŠKA CESTA

MARIBOR CENTER

Studenci

LES